








A. Planzeichen als Darstellungen

-  Grenze des räumlichen Geltungsbereiches
-  ALLGEMEINES WOHNGEBIET
gem. § 4 BauNVO
-  GRÜNFLÄCHEN für Maßnahmen für La
gem. § 5 Abs. 10 BauNVO
-  GRÜNFLÄCHEN für Maßnahmen für La
gem. § 5 Abs. 10 BauNVO - außerh. d. Gelt
im Rahmen der Ausgleichsflächenregelung
-  FLÄCHEN FÜR VERSORGUNGSANLAGEN
hier: Fernwärme

B. Planzeichen als Hinweise

SCHONDERFELD

GEMEINDE GRÄFENDORF
LANDKREIS MAIN-SPESSART

FLÄCHENNUTZUNGSPLAN 5. Änderung

M 1:2500

STAND: 02. Juni 2005

dritte Fassung: 11. April 2004
zweite Fassung: 15. Januar 2005
erste Fassung: 15. November 2004



Armin Kraus
architekturbüro
dipl.-ing. (fh) armin kraus
rhönweg 46 97737 gemünden
architektur@arminkraus.de
tel 09351 - 3021 fax 09351 - 4681