

HESSDORF

Gemeinde Karsbach







KARSBACH

Da es noch keine Grundstücke und keine Adressen gibt wurden die Bedarfsmeldungen willkürlich platziert.

Erschließungsgebiet 1
(Kumulations- und Gewerbegebiet Karsbach)
Schwarzer Fleck gemäß Breitbandrichtlinie - BbR

Erschließungsgebiet	Eingegangene Ausbauerklärungen von Netzbetreibern auf Onlineabfrage		
	keine	keine	
Ist-Versorgung Erschließungsgebiet 1	nicht verfügbar	teils verfügbar	verfügbar
Grundversorgung von mind. 2 Mbit/s im Download, kabelgebunden		X	
Grundversorgung von mind. 2 Mbit/s im Download, drahtlos		X	
Versorgung von mind. 25 Mbit/s im Download und mind. 2 Mbit/s im Upload	X		
Quelle: Breitbandatlas des Bundes (www.zukunft-breitband.de)			
Abfragedatum: 25.10.2013			

Geobasisdaten © Bayerische Vermessungsverwaltung 2013

-  voraussichtliches Erschließungsgebiet
-  mind. 25 Mbit/s im Downstream
-  Vorwahlgrenzen
-  Gemeindegrenzen
-  Bedarfsmeldung: >30 Mbit/s
-  Bedarfsmeldung: >50 Mbit/s

QR-Code zu unserer Webseite:



Breitbandberatung Bayern GmbH
 Eggenstraße 7 • 92318 Neumarkt i.d.OPf.
 Tel.: 09181/406 13 33 • Fax: 09181/406 13 34
 www.breitbandberatung.de
 buelo@breitbandberatung.de

Gemeinde Karsbach
 PLZ: 97783
 Voraussichtliches Erschließungsgebiet

Erstelldatum: 21.08.2013 Zeichner: Mottl

Ergebnis Markterkundung!